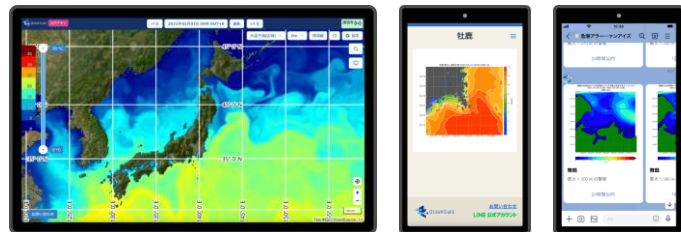
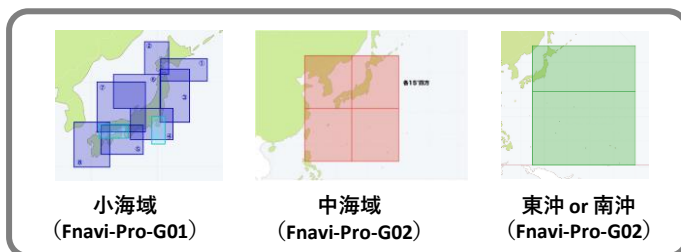


13-1

漁場ナビ



- * タブレットはオプション（付属品）になります。
- * ご利用には別途通信環境とWebブラウザが必要になります。



- ◆ 漁場ナビスタンダードは水温・潮流・潮目の表層/中層と現在/翌日データを、漁場ナビProは上記に加え、クロロフィル・海面高度が表示できるほか、4日先までの予測や多層データをご利用いただけます。
- ◆ 漁場ナビスタンダードはご希望の海域を設定いただけます。1海域はそれぞれ1度以内の範囲とします。

海域指定についてもお気軽にご相談ください。

〈 2023年5月～2024年3月ライセンス契約価格表 〉

型番	区分	価格（税抜）
Fnavi-Pro-E00	漁場ナビPro 都道府県版 1 海域	100,000円
Fnavi-Pro-G01	漁場ナビPro 小海域 1 海域	500,000円
Fnavi-Pro-G02	漁場ナビPro 中海域 1 海域	1,100,000円
Fnavi-Pro-G03	漁場ナビPro 東沖 or 南沖海域	2,500,000円
Fnavi-Std-A00	漁場ナビスタンダード1海域	11,000円

〈オプション付属品〉

* ご利用には別途Wi-Fi通信環境が必要です。

タブレット 10.61 型 価格：43,800円（税抜）Pro向け

タブレット 8.0 型 価格：35,800円（税抜）スタンダード向け

〈導入による効果〉

衛星観測データと最新の海洋数値シミュレーション技術に基づいた海況予測情報を **マップ表示** で提供します！

操業判断や漁場探索、ルート決定への利用で空振りを防ぎます。**労力3割程度減！** さらに漁業コストの大きな割合を占める**燃料代を20%～50%ほど削減**できる次世代漁業必携ツール！


連絡先：080-8807-4147

kuraishi@oceaneyes.co.jp（担当者：倉石恵）

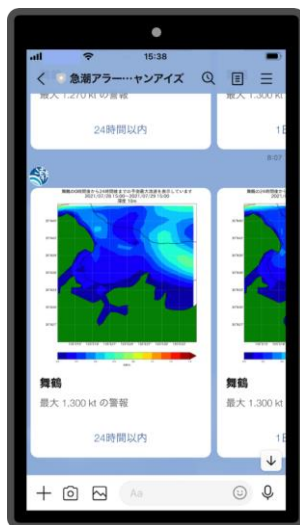
公式LINE
(@884ooqmy)



13-2 急潮予測



Web版



LINE版

- * タブレットはオプション（付属品）になります。
- * ご利用には別途通信環境とWebブラウザ（Web版）もしくはLINEアカウント（LINE版）が必要です。

Web版はお好きなときに急潮の予測をご確認いただけます。LINE版はチャット機能で時刻設定が可能（1日最大2回）、急潮を予測した場合、設定した時間にアラートを発信します。

〈2023年5月～2024年3月ライセンス契約価格〉

- ・ 型番： Rt-Cst-A00
- ・ 価格： 1 海域 1,500,000円（税抜）

* 指定範囲の海域作成込みの価格になります。

ご希望の海域をご指定いただけます。まずはお気軽にご相談ください。

〈オプション付属品〉 * ご利用には別途Wi-Fi通信環境が必要です。

タブレット 8.0 型 価格：35,800円（税抜）

〈導入による効果〉

最新の海洋数値シミュレーション技術から算出した特定沿岸域の急潮を最大72時間先まで予測します！

定置網や養殖施設などの被害を3割程度未然に防ぐことが見込めます！

WebやLINEでアラートを配信！タブレットやスマホで手軽に利用可能な沿岸漁業DXのための次世代ツールです！

